# 横ボーリング工平面図　S=1/500
## 施設番号　006B1、006B2

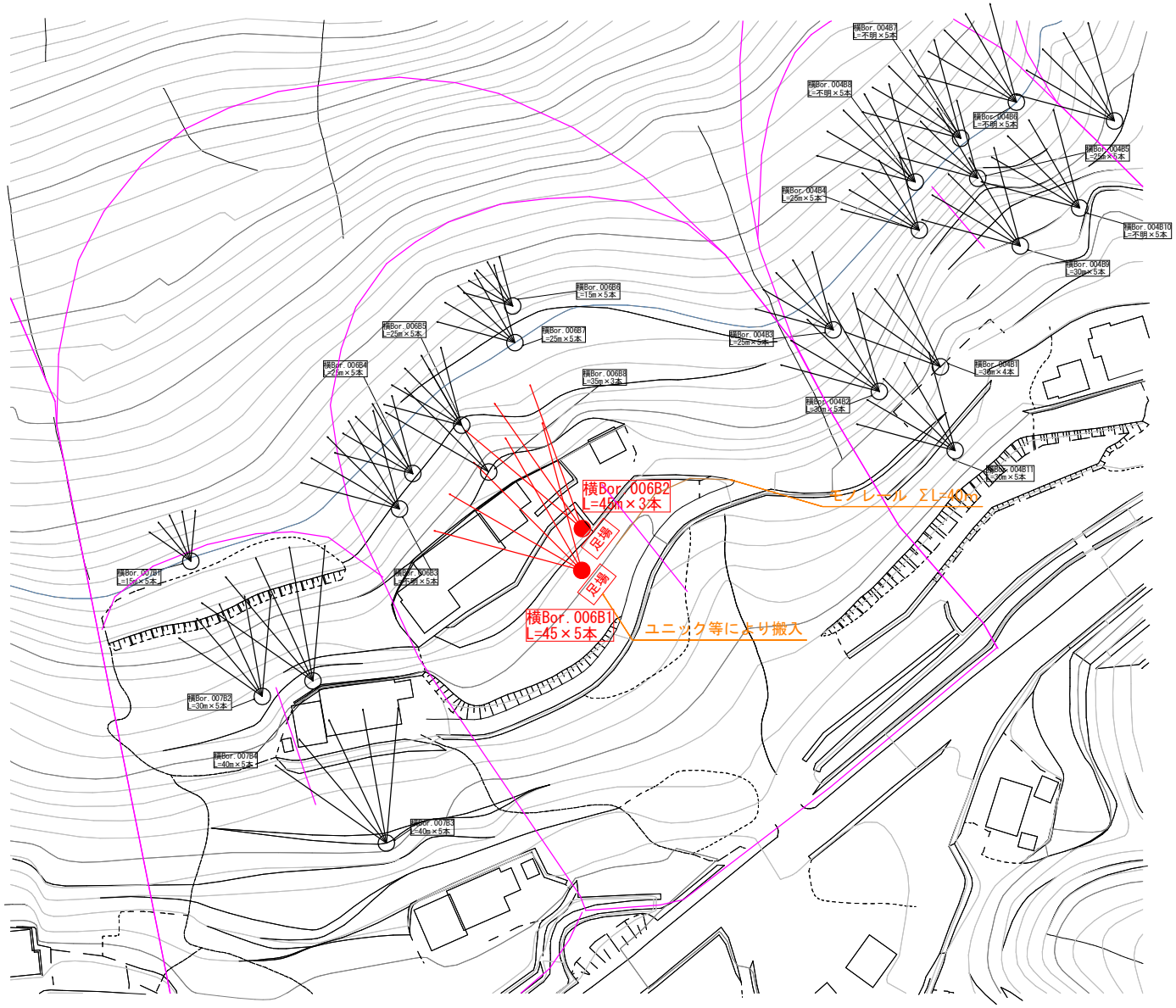


## 足 場 工　S=1/50

### 006B1

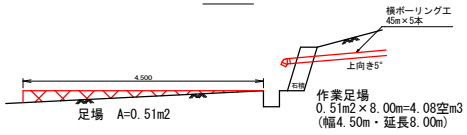


### 006B2

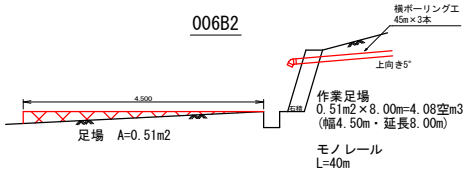


| | |
|---|---|
| 工 事 名 | R３徳土　北上角地すべり　神・神領　地すべり防止工事（３） |
| 路線名等 | 北上角地すべり防止区域 |
| 工事箇所 | 名西郡神山町神領字北上角（第３分割） |
| 図 面 名 | 平面図　（6ブロック） |
| 縮　　尺 | 図示 |
| 図面番号 | １ ／ ２ |
| 会 社 名 | |
| 事業者名 | 徳島県東部県土整備局県土整備部〈徳島〉 |

# 横ボーリング工　構造図・詳細図
## 施設番号　006B1、006B2

### 断面図　S=1:20

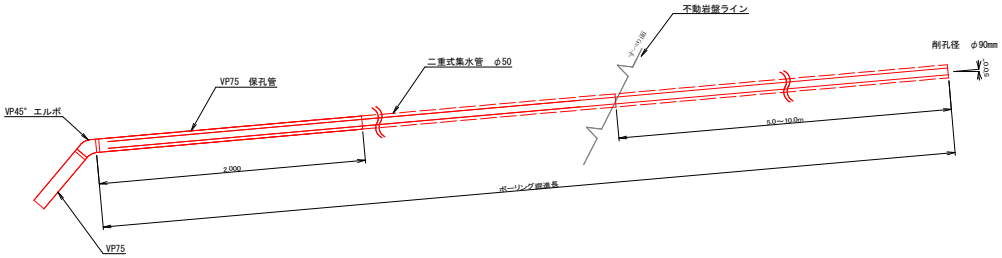


### 正面図　S=1:20

006B1

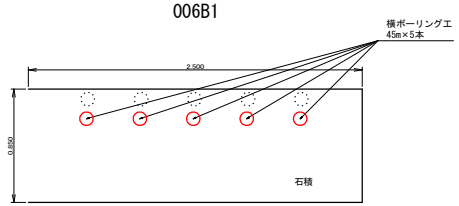


006B2

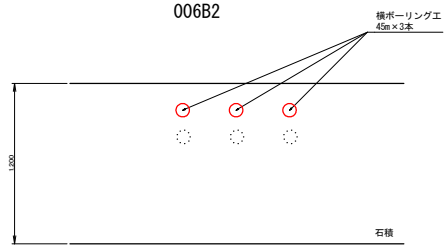


### 平面配置図　S=1:200

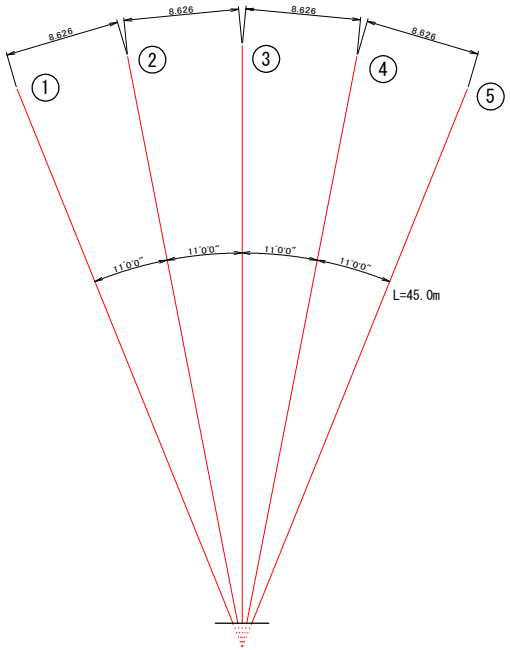


006B1

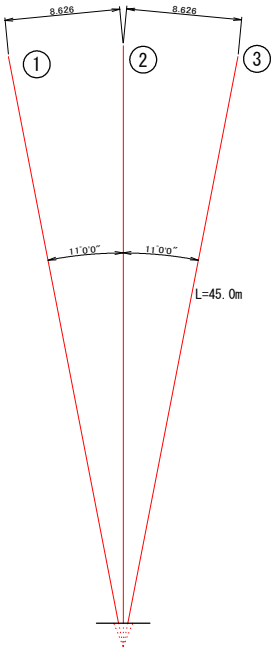


006B2

横ボーリング工集計表

| 名称 | 規格 | 単位 | 数量 | 摘要 |
|---|---|---|---|---|
| 削孔 | φ90mm　礫質土 | m | 304.0 | |
| 〃 | φ90mm　軟岩 | m | 56.0 | |
| 保孔管挿入孔 | 二重式集水管φ50 | m | 360.0 | 006B1　45.0m×5本<br>006B2　45.0m×3本 |
| 孔口保護工 | VP75、無孔管 | m | 16.0 | |
| 〃 | VP75、エルボ | 個 | 8.0 | |
| 〃 | VP75、L=0.4m | m | 3.2 | |
| | | | | |
| モノレール | 1.0t積 | m | 40.0 | 006B2 |
| 機械据え付け・撤去 | | 回 | 2.0 | |
| 足場工 | W4.5m 、L=8.0m | 空m3 | 8.16 | 006B1　4.08空m3<br>006B2　4.08空m3 |

排水ボーリング数量表（m）

| 施設番号 | 掘進長 | 地質別掘進長 | |
|---|---|---|---|
| | (m) | 礫混じり土砂 | 軟岩 |
| 006B1 | 225.0 | 190.0（38.0×5） | 35.0（7.0×5） |
| 006B2 | 135.0 | 114.0（38.0×3） | 21.0（7.0×3） |
| 計 | 360.0 | 304.0 | 56.0 |

| | |
|---|---|
| 工事名 | R３徳土　北上角地すべり　神・神領　地すべり防止工事（３） |
| 路線名等 | 北上角地すべり防止区域 |
| 工事箇所 | 名西郡神山町神領字北上角（第３分割） |
| 図面名 | 横ボーリング工構造図・詳細図 |
| 縮尺 | 図示 |
| 図面番号 | ２　／　２ |
| 会社名 | |
| 事業者名 | 徳島県東部県土整備局県土整備部<徳島> |